



ALCALALÍ COLL DE RATES

ALCALALÍ - COLL DE RATES - ALCALALÍ

Esta ruta es una estupenda opción para acercarse al patrimonio cultural y paisajístico de la Vall de Pop.

Desde **Alcalalí**, entre bancales de almendros, olivos, naranjos y vides, ascenderemos hasta el **Coll de Rates**, un impresionante mirador que nos ofrece una de las panorámicas más espectaculares tanto de la Vall de Pop cómo de la *Vall de Tàrbena*.

Descenderemos en dirección a **Parcent**, municipio conocido por su pasado morisco, y sin llegar hasta el pueblo, tomaremos para nuestra vuelta a **Alcalalí** el camino que tradicionalmente utilizaban los vecinos.

Casi al término de nuestra ruta, un pequeño desvío nos permitirá acercarnos a la Ermita de San Joan Mosquera, vestigio del pasado morisco, muy presente en la Vall de Pop.

DATOS TÉCNICOS

Tipo de sendero: Circular

Tiempo total estimado: 4 h.

Distancia total: 10.781 m.

Desnivel: 383 m.

Dificultad: Media

DATOS DEL ITINERARIO:

Lugar de salida: Calle Ravalet de Alcalalí.

Lugar de llegada: Calle Ravalet de Alcalalí.

RECOMENDACIONES:



Llevar los perros atados



Respetar la fauna



Respetar la flora



Seguir los senderos



Llevar agua



Ir en compañía

PROHIBICIONES:



Hacer fuego




Vehículos a motor



Tirar basura

SEÑALIZACIÓN:



Continuidad del sendero



Cambio brusco de dirección



Cambio de dirección



Dirección equivocada



Continuidad del sendero



Cambio brusco de dirección



Cambio de dirección



Dirección equivocada

Si se observa alguna deficiencia en el estado de la señalización rogamos se comunique al FEMECV para su subsanación.

www.femecv.org

valldepop
cada pedra una història

TOURIST INFO Vall de Pop

Paseo de la Alameda s/n
(Ctra. De Alcalalí)
03727 Xaló
Tel. 966 481 017

valldepop@touristinfo.net
www.valldepop.es

TOURIST INFO Benissa

Avda. País Valencià, 97
03720 Benissa
Tel. 965 732 225

turismo@benissa.net
www.benissa.es

TOURIST INFO Benissa Playa

Avda. La Marina, 307
03720 Benissa
Tel. 966 498 361

benissaplaya@touristinfo.net
www.benissa.es



ALCALALÍ COLL DE RATES

ALCALALÍ - COLL DE RATES - ALCALALÍ



PR CV 425

Provincia: Alicante

Comarca: Marina Alta

Zona: La Vall de Pop

Población por donde discurre el itinerario:

Alcalalí - Parcent

Iniciamos la ruta en la Plaza del Ayuntamiento, tomamos la **calle Ravalet**, denominada así por los moriscos porque en su día correspondía a las afueras del pueblo. Al final de la calle tomaremos el camino de la derecha en dirección al río Xaló.

A los pocos metros llegaremos a la carretera CV 720 y a través de un puente llegaremos a un cruce.

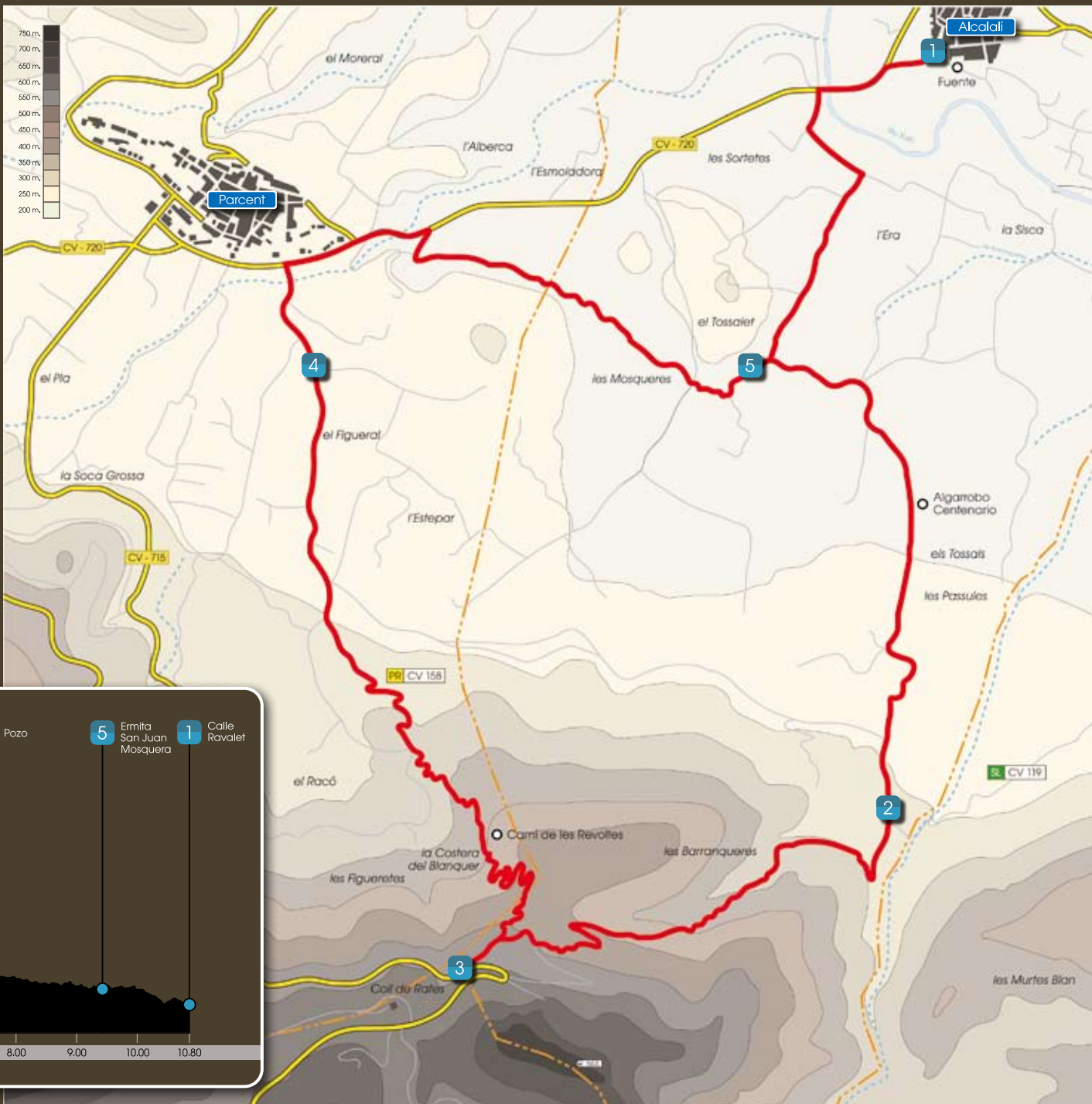
Seguiremos una pista asfaltada que discurre entre campos de naranjos, almendros, olivos y vides. En el cruce que lleva a la ermita de San Joan Mosquera, tomaremos el camino de la izquierda. En el siguiente cruce cogemos la senda de la derecha y continuaremos por la vía principal. Un algarrobo sostenido por un pilar de piedra nos indica que el camino es el correcto. Dejaremos una pista de tierra a la derecha y continuaremos recto hasta llegar al inicio del **camí de Tàrbena** (SL CV 119), indicado con una señal vertical.

Continuaremos por esta antigua vía de comunicación entre Alcalalí y Tàrbena, e iniciaremos el ascenso.

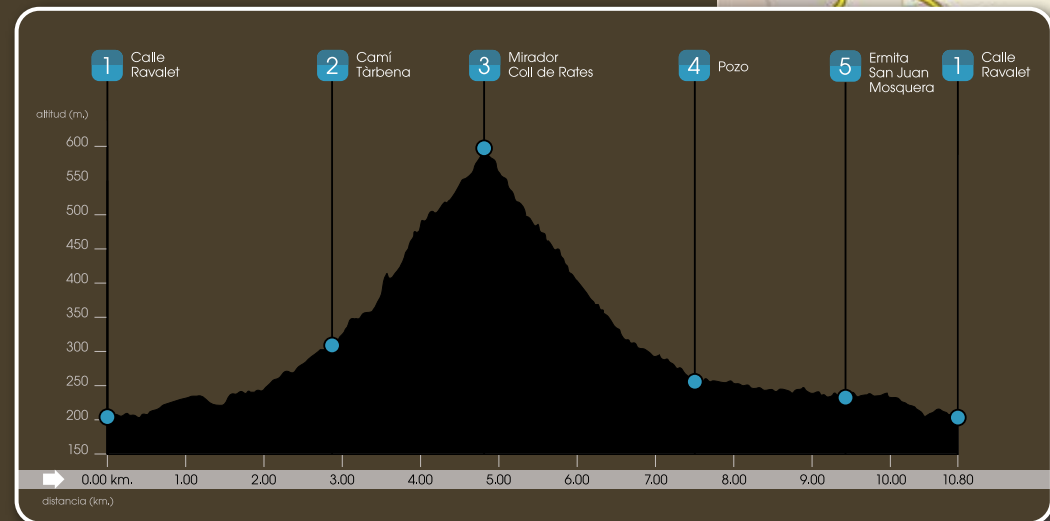
Tras 1,5 km, al llegar a la cima, enlazaremos con el PR CV 158 El Carrascar de Parcent que conduce al **mirador del Coll de Rates**.

PR CV 425 ALCALALÍ - COLL DE RATES

valldepop
cada pedra una història



PERFIL DEL RECORRIDO



Este paso entre la Vall del Pop y la Vall de Tàrbena, ha sido un punto frecuentado históricamente por bandoleros.

La panorámica desde aquí es impresionante y la maqueta que encontraremos nos permitirá situarnos e identificar las poblaciones y sierras cercanas. Desharemos el camino para iniciar el descenso por el PR CV 158, pero ahora en dirección a Parcent. La senda muestra los escalones de piedra que facilitaban el tránsito entre pueblos, que antaño se realizaba a pié, o en burro o mula.

Por este camino, conocido como *camí de les Revoltes* o *camí de la Pansa*, podemos disfrutar de las vistas sobre Parcent, y de los aromas del matorral autóctono mediterráneo (romero, brezo, tomillo, etc). Si estamos atentos podemos encontrar rastros de algún jabalí.

Al llegar al *camí dels Pous* pasamos por uno de los **pozos** que da nombre al camino. Es un buen sitio para descansar a la sombra de alguno de los algarrobos que encontraremos.

El camino nos conduce a la carretera, donde tomaremos dirección a Alcalalí por nuestra derecha hasta llegar al *camí dels Molins*. Continuaremos por este camino sin desviarnos. Cultivos de almendros y naranjos nos acompañan hasta nuestro siguiente destino: **la ermita de San Joan Mosquera**. Esta ermita formaba parte de una antigua alquería morisca, y en torno al año 1600 su festividad (el 24 de junio) era una de las más concurridas de la comarca.

Una vez aquí, desharemos parte del camino para retomar el camino inicial de nuestra ruta y volver así a Alcalalí.

PUNTOS DIRECTRICES	Distancias	Tiempos
1 Calle Ravalet	0 m.	0
2 Camí Tàrbena	3.098 m.	1h. 11'
3 Mirador Coll de Rates	4.776 m.	2h. 40'
4 Pozo	7.457 m.	3h. 10'
5 Ermita de S. J. Mosquera	9.333 m.	3h. 38'
1 Calle Ravalet	10.781 m.	4h.

Descarga de track en www.valldepop.es
www.benissa.es